



АДМИНИСТРАЦИЯ ГОРОДА ПЕРМИ  
**ДЕПАРТАМЕНТ ЗЕМЕЛЬНЫХ ОТНОШЕНИЙ**

Сибирская ул., д. 15, Пермь, 614000, тел. (342) 212-46-78, факс 212-41-51  
e-mail: dzo@gorodperm.ru, http://www.gorodperm.ru

**РАЗРЕШЕНИЕ**  
**на размещение объекта**

№ 21-01-44-1271 от 25 АВГ 2022

Департамент земельных отношений Администрации города Перми в соответствии с пунктом 3 ст. 39.36 Земельного кодекса Российской Федерации, Положением о порядке и условиях размещения объектов на землях или земельных участках, находящихся в государственной или муниципальной собственности, на территории Пермского края без предоставления земельных участков и установления сервитутов, публичного сервитута, утвержденным Постановлением Правительства Пермского края от 22 июля 2015 г. № 478-п, заявлением от 17 августа 2022 г. № 21-01-06-7636

**разрешает** АО «Газпром газораспределение Пермь» (ИНН 5902183841, ОГРН 1025900512670, место нахождения: 614000, г. Пермь, ул. Петропавловская, д. 43)

**размещение объекта:** нефтепроводы и нефтепродуктопроводы диаметром DN 300 и менее, газопроводы и иные трубопроводы давлением до 1,2 Мпа, для размещения которых не требуется разрешения на строительство (газопровод давлением до 1,2 Мпа, для размещения которого не требуется разрешения на строительство)

**на землях:** государственная собственность на которые не разграничена

**местоположение:** Пермский край, г. Пермь, Свердловский район, п. Новые Ляды, ул. Горская, 1а.

**разрешение выдано на срок:** 11 месяцев.

**способ размещения объекта:** подземный.

В соответствии с пунктом 7(2) Положения о порядке и условиях размещения объектов на землях или земельных участках, находящихся в государственной или муниципальной собственности, на территории Пермского края без предоставления земельных участков и установления сервитутов, публичного сервитута, утвержденного постановлением Правительства Пермского края от 22 июля 2015 г. № 478-п, представить в департамент земельных отношений в течении 1 месяца с момента размещения объектов материалы контрольной геодезической съемки размещенных объектов на бумажном и электронном носителях на безвозмездной основе.

В соответствии со статьей 20<sup>1</sup> Закона Пермского края от 14 сентября 2011 г. № 805-ПК «О градостроительной деятельности в Пермском крае» АО «Газпром газораспределение Пермь»:

1. Не позднее, чем за 10 рабочих дней до начала строительства и реконструкции безвозмездно передать в департамент градостроительства

и архитектуры администрации города Перми один экземпляр копий разделов проектной документации, предусмотренных пунктом 1 части 12 статьи 48 Градостроительного кодекса Российской Федерации.

2. В течение 10 рабочих дней после окончания работ по строительству, реконструкции безвозмездно передать в департамент градостроительства и архитектуры администрации города Перми схему, отображающую расположение объекта и сетей инженерно-технического обеспечения, подписанную АО «Газпром газораспределение Пермь», с приложением текстового и графического описания местоположения границ охранной и санитарно-защитной зоны, перечень координат характерных точек границ такой зоны.

**Приложение:** схема предполагаемых к использованию земель или части земельного участка на 1 л. в 1 экз.

Начальник отдела предоставления  
земельных участков по работе  
с юридическими лицами



*Матис* О.В. Матис

**Схема предполагаемых к использованию земель или части земельного участка**

Объект: Газопровод давлением до 1,2 Мпа, для размещения которого не требуется разрешения на строительство

Местоположение: расположенных по адресу: Пермский край,  
г. Пермь, р-н Свердловский, п. Новые Ляды,  
ул. Горская, к дому 1а

Площадь земель или части земельного участка, кв.м.: 65

Категория земель: земли населенных пунктов

**Вид разрешенного использования:** -

**Описание границ смежных землепользователей:**









От точки н1 до точки н3 - земельный участок  
с кадастровым номером 59:01:5110101:8

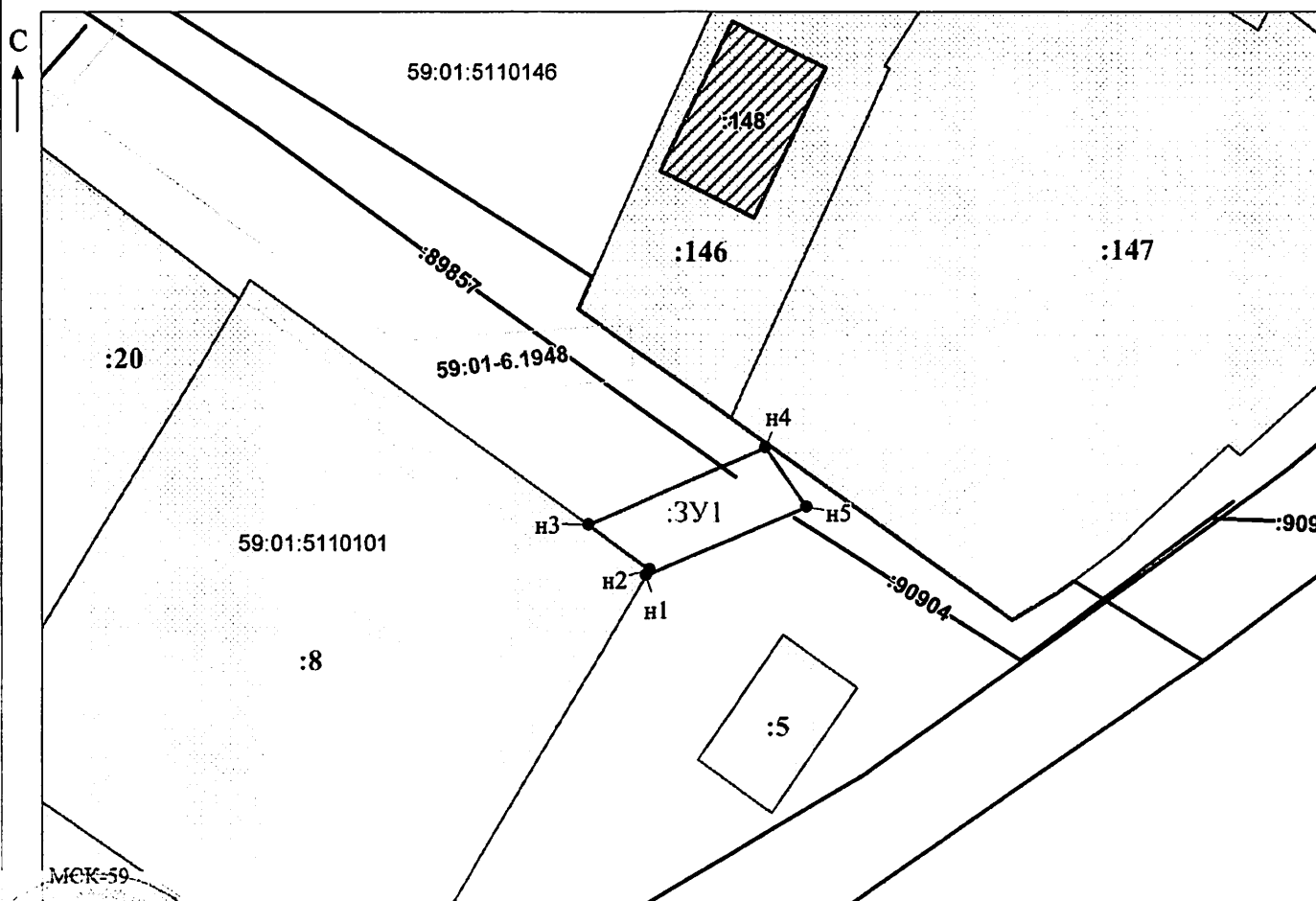
От точки н3 до точки н1 - земли общего пользования

### Каталог координат, м

№ точки границы	X	Y
н1	522111.73	2254133.91
н2	522112.12	2254134.14
н3	522115.28	2254129.71
н4	522120.81	2254142.54
н5	522116.60	2254145.50
н1	522111.73	2254133.91

**Условные обозначения:**

- |   |  |   |               |   |
|---|--|---|---------------|---|
|  | - предполагаемый участок земель,<br>на которых планируется размещение объекта              |  | 59:01-6.1948  | - зоны с особыми условиями использования<br>территории, сведения о которых внесены в ЕГРН |
|  | - границы и номер земельного участка,<br>сведения о которых внесены в ЕГРН                 |  | 351           | - обозначение запрашиваемого земельного участка   |
|  | - границы и номер объекта капитального<br>строительства, сведения о которых внесены в ЕГРН |  | n1            | - характерная точка границ земель или части<br>земельного участка                         |
|  | - граница кадастрового квартала  |  | 59:01:5110101 | - номер кадастрового квартала   |



Масштаб 1:500  
/ Егошина И.В.

(подпись, расшифровка подписи)

MEK-59.

Заявитель:

MI

(для юридических лиц  
и индивидуальных предпринимателей)